

Οδός: _____

Όνομα + Ομάδα: _____


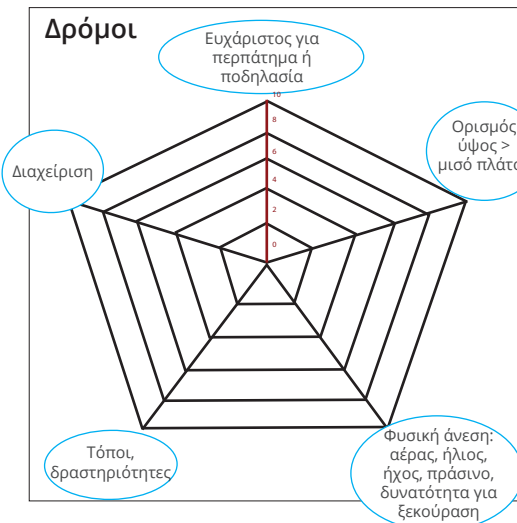
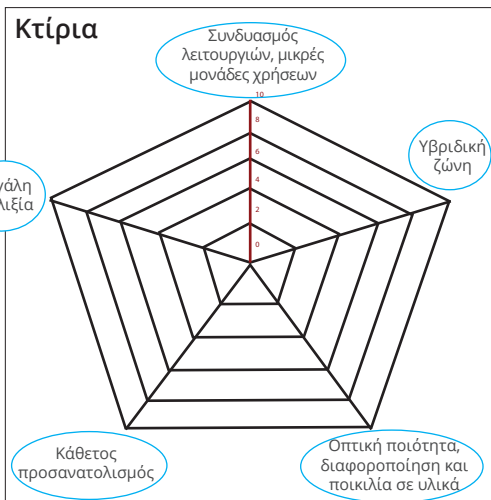
1. ΑΝΑΛΥΣΗ

Πλαίσιο: Κάθε δρόμος είναι διαφορετικός. Πως θα περιγράφατε τον μοναδικό του χαρακτήρα;

Πλαίσιο: Περιγράψτε τις ομάδες χρηστών της περιοχής γύρω από το δρόμο (κάτοικοι, επαγγελματίες, εργαζόμενοι κλπ)

Πλαίσιο: Πως εντάσσεται ο δρόμος στο ευρύτερο δίκτυο της πόλης (είναι κεντρικός, τοπικός, κοκ);

Βαθμολογήστε το δρόμο και τα κτίρια, σύμφωνα με την παρούσα κατάσταση, προσδιορίζοντας παράλληλα και το μέλλον.



Παρατηρήστε, μετρήστε και σχεδιάστε:
παρατηρήστε το δρόμο και μετρήστε τους πεζούς.
(πολλαπλασιάστε 5 λεπτά παρατήρησης επί 12)

Σύνολο ανά ώρα:

Πεζοί ανά μέτρο πεζοδρομίου ανά ώρα:

Σχεδιάστε τις διαδρομές των πεζών:

Συνέντευξη: συνομιλήστε με τουλάχιστον δυο χρήστες του δρόμου:
ενδεικτικά: πεζός, πλανόδιος πωλητής, κάτοικος, ποδηλάτης, καταστηματάρχης, κλπ.

Ρωτήστε τον/την: Τι σας αρέσει περισσότερο σε αυτό το δρόμο;

Ρωτήστε τον/την: Πως είναι ο δρόμος τη νύχτα;

Ρωτήστε τον/την: Τι προτάσεις έχετε για να βελτιωθεί ο δρόμος;

2. ΑΠΟΤΥΠΩΣΗ ΚΑΙ ΠΡΟΤΑΣΕΙΣ

Αποτυπώστε χαρτογραφικά το δρόμο... και βαθμολογήστε κάθε "πλίνθο":

Σχεδιάστε τις προτάσεις σας για τη βελτίωση του δρόμου:

ΔΡΑΣΗ 3.

Ποιες είναι οι ιδέες σας για μακροπρόθεσμες βελτιώσεις;

Τι μπορεί να γίνει άμεσα για να βελτιωθεί ο δρόμος; Ποιες είναι οι "γρήγορες νίκες";

Ποιοι είναι οι πιθανοί βασικοί σας συνεργάτες και υποστηρικτές;



KEEP SHARING!

Το The City at Eye Level (Η Πόλη στο Ύψος των Ματιών) είναι ένα διεθνές πρόγραμμα βελτίωσης των πόλεων, των δρόμων και των τόπων. Αποτελεί ένα δίκτυο μάθησης ανοιχτής πρόσβασης (open source), καθώς και σειρά έντυπων και ψηφιακών εκδόσεων. Μάθετε περισσότερα:

www.thecityateyelevel.com

